

План нежитлового приміщення №12
М 1:100

№пр.	Пов.
12	1

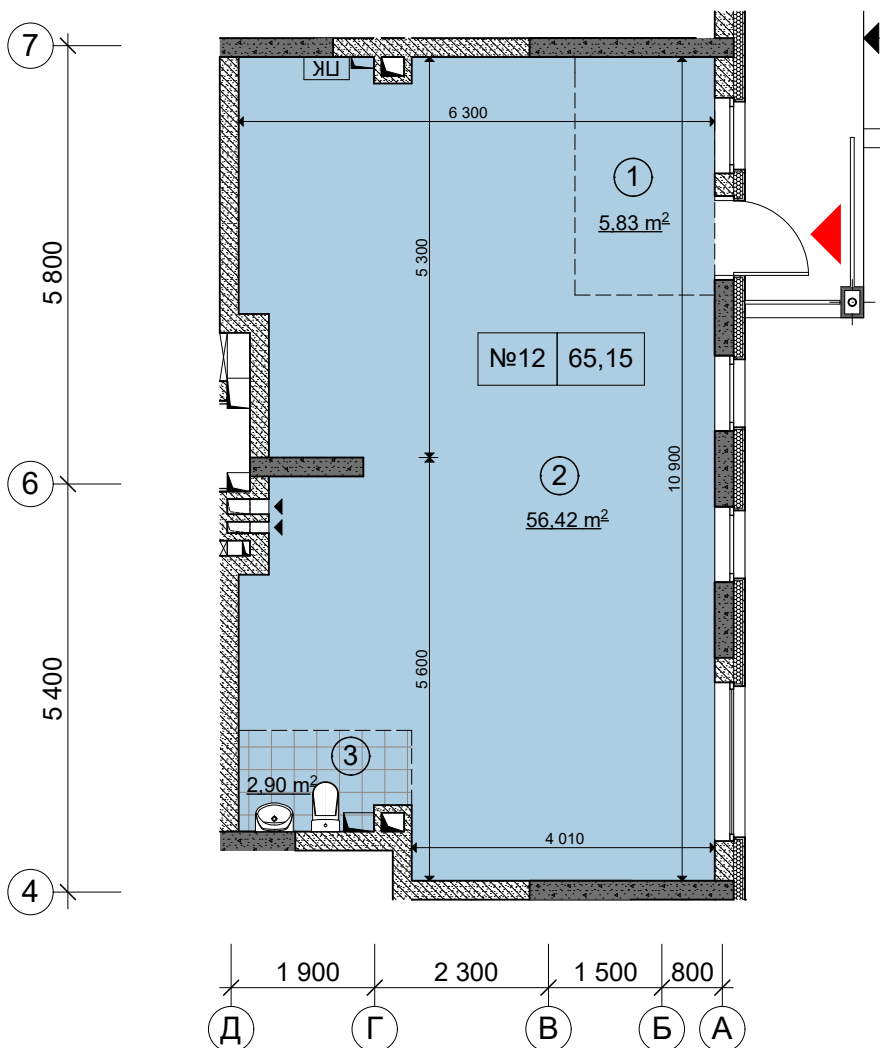
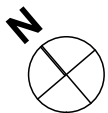
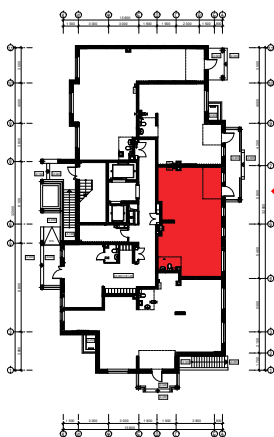


Схема розташування нежитлового приміщення в секції Г



Експлікація приміщень

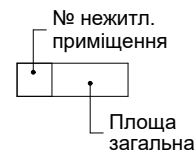
№	Назва приміщення	Площа, м ²
1	Тамбур	5,83
2	Робоча кімната	56,42
3	Санвузол	2,90
Загальна площа		65,15

Примітки:

- Габаритні розміри приміщень вказані в будівельних конструкціях.
- Після завершення будівництва площа нежитлових приміщень може змінюватись або уточнюватись.
- Площі приміщень вказані без урахування шару штукатурки.
- Площа нежитлових приміщень підрахована згідно ДБН В.2.2-9-99.

Умовні позначення

- вхід до нежитлового приміщення
- вентиляційна решітка



Змін.	Кіл.уч.	Арк.	№док.	Підпис	Дата	Будівництво житлового комплексу з торгово-розважальним центром, приміщеннями громадського призначення та підземно-наземним паркінгом на проспекті Перемоги, 67 у Святошинському районі м. Києва	Аркуш	Аркушів
							55	
Розробив	Тимофійчук				11.16	Будинок №3 Секція Г План нежитлового приміщення №12 М 1:100	ТОВ "АБК" КВАДРАТ" м.Київ 2016р.	
Перевірив	Пилявець				11.16			
ГАП	Шевченко				11.16			